



PERSPECTIVA DE HUMO

Central Gila National Forest – Turkeyfeather Fire and Chicken Fire

13/7 - 14/7

ARA: Mark Struthwolf (mstruthwolf@gmail.com)

Emitido: 07:51 MDT 13/07/25

Interagency Wildland Fire Air Quality Response Program

Promedio de 24 horas del AQI para 13/7

Turkeyfeather Fire

Chicken Fire

Gila Cliff Dwellings

Cliff

Silver City

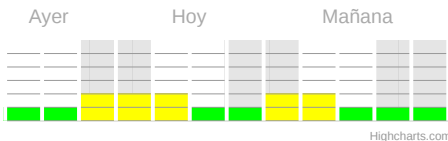
Mimbres

San Lorenzo

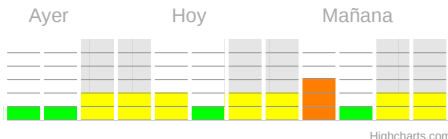
Mimbres Es probable que hayan períodos de calidad del aire IGS esta mañana y nuevamente tarde en la noche y el lunes por la mañana.



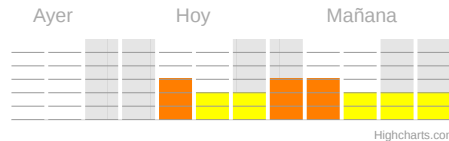
Silver City Cielos brumosos con calidad del aire generalmente BUENA pero con períodos de calidad del aire MODERADA, principalmente por la mañana.



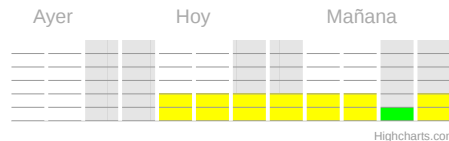
Cliff Cielos brumosos con calidad del aire MODERADA en general, con períodos de calidad del aire BUENA, principalmente por la tarde.



Gila Cliff Dwellings Calidad del aire de IGS a INSALUBRE hasta aproximadamente el mediodía, luego se espera algo de mejora.



San Lorenzo Períodos de calidad del aire IGS son posibles esta mañana y el lunes por la mañana.



INCENDIO

El incendio **Turkeyfeather** actualmente tiene 14,140 acres y está contenido en un 0%. Se espera que la actividad de fuego para el incendio **Turkeyfeather** continúe. El incendio **Chicken** actualmente tiene 272 acres y está contenido en un 40%. Se espera que la actividad de fuego para el incendio **Chicken** continúe. Numerosos incendios en Central Gila National Forest tienen el potencial de enviar humo al área de esta perspectiva. Se espera que la actividad de fuego continúe.

HUMO

Los vientos de transporte ligeros y del norte han elevado los niveles de calidad del aire a MODERADA con bolsas de IGS dentro de un radio de 15-20 millas de Silver City y el corredor de la autopista 152 esta mañana. Se espera que los cielos brumosos y el humo ligero en los niveles de calidad del aire BUENA a MODERADA (basados en partículas finas) continúen hoy hasta el lunes en esta área. Mayor potencial de impactos de humo de incendios forestales prevalecerá en el drenaje del río Gila afectando a Gila Hot Springs y Gila Cliff Dwellings (donde se está produciendo una calidad del aire INSALUBRE esta mañana) y en las áreas de Mimbres Valley y Mogollon Creek (incluyendo las comunidades de Gila y Cliff) donde ocurrirá una calidad del aire MODERADA, a veces IGS hoy, esta noche y el lunes. Los vientos erráticos de las tormentas eléctricas de la tarde también causarán impactos inesperados.

DECLARACIÓN DE SALUD

El humo puede ser perjudicial para la salud. Consulte con su médico si tiene alguna preocupación por su salud y siga las condiciones de calidad del aire local en el Mapa de Incendios y Humo.

Índice de Calidad del Aire (AQI)

ACCIONES PARA PROTEGERSE

APPRENDER MÁS

| | |
|---------------|--|
| Peligroso | Todos deben evitar toda actividad al aire libre |
| Muy Insalubre | Todos deben evitar el esfuerzo físico excesivo y prolongado al aire libre |
| Insalubre | Personas en Grupos Sensible* deben evitar todo esfuerzo físico excesivo y prolongado al aire libre |
| IGS | Personas en Grupos Sensibles* deben reducir esfuerzos físicos excesivos y prolongados al aire libre. |
| Moderado | Personas extraordinariamente sensitivas deben considerar limitar esfuerzos físicos excesivos y prolongados al aire libre |
| Bueno | No se anticipan impactos a la salud |



VER EN LÍNEA PARA MÁS INFORMACIÓN

<https://www.wildlandfiresmoke.net>

Descargo de responsabilidad: Este pronóstico se basa únicamente en partículas finas; el ozono no está incluido. Los pronósticos pueden estar equivocados; utilizar bajo su propio riesgo. Tenga cuidado ya que las condiciones pueden cambiar rápidamente. Consulte con su profesional de la

salud cuando sea necesario. Los grupos sensibles al humo deben tomar las precauciones adecuadas.